

ГКОУ «Варнавинская ШИ»

Устный журнал «Мир путешественников»

Неделя географии

**Подготовила
учитель географии
Колесова Т.Ю.**

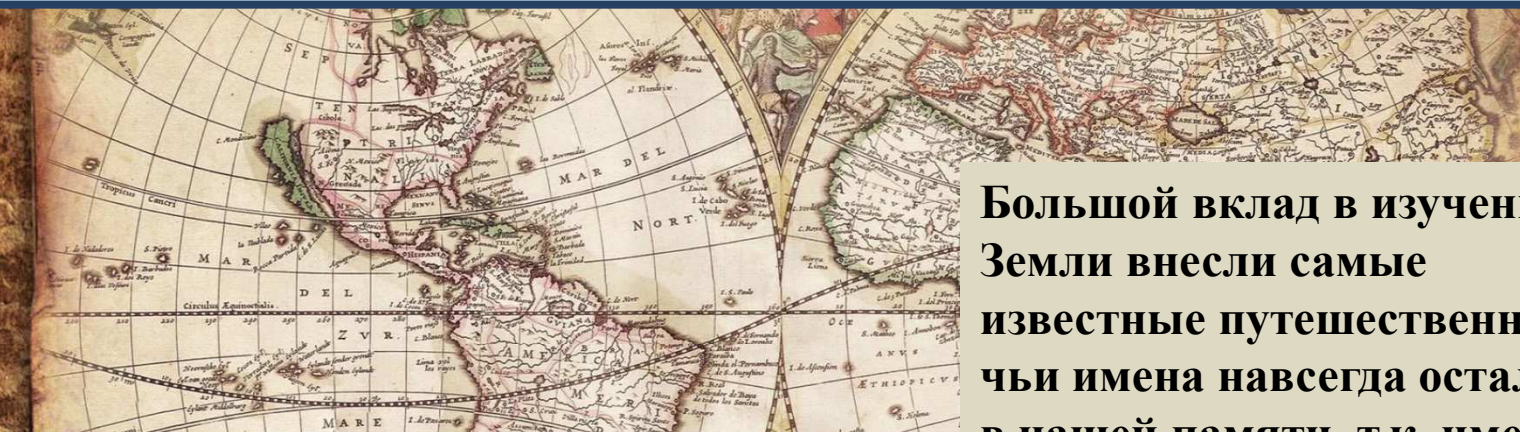
Декабрь, 2020



Сейчас исследован практически любой уголок Земли. Уже не осталось места, куда не ступала бы нога человека. Даже арктические льды уступили под его натиском.



Но так было не всегда. Для наших предков наша планета была неизведанным и таинственным миром, а за горизонтом скрывались новые страны, диковинные обычаи и племена.

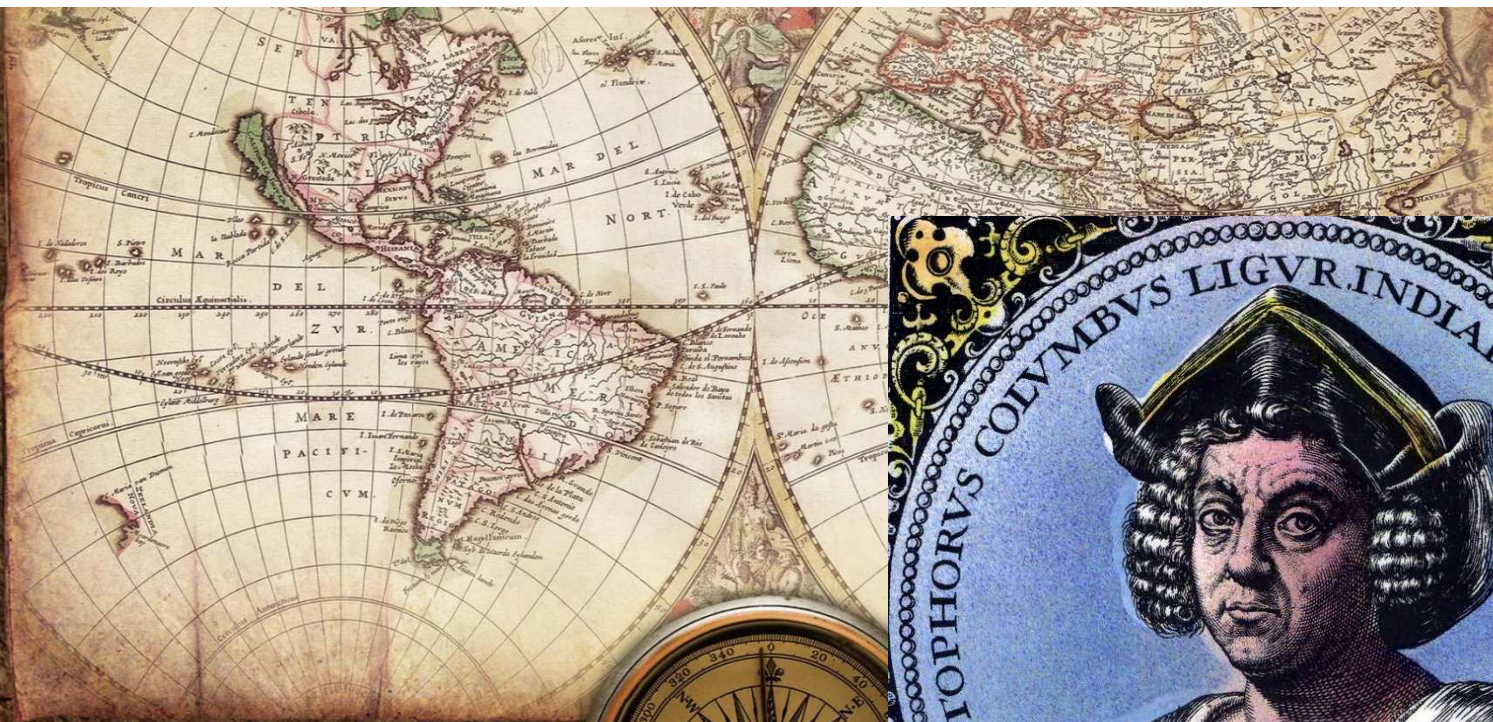


Большой вклад в изучении Земли внесли самые известные путешественники, чьи имена навсегда остались в нашей памяти, т.к. именно они совершили мировые открытия, перевернувшие представление людей о нашей планете.



Христофор Колумб

О жизни этого знаменитого мореплавателя сказано немало. Он первым пересек Атлантический океан и побывал в Карибском, Саргассовом море. Он был первооткрывателем Центральной и Южной Америки.



Выходец их небогатой генуэзской семьи, он получил хорошее образование. Мечтая добраться до Индии коротким морским путем, Христофор Колумб предпринимает немало усилий для осуществления своих проектов.



Открытие Америки Христофором Колумбом

Первую экспедицию Христофор Колумб собрал из трех судов — «Санта-Мария», каравеллы «Пинта» и «Нинья» и 87 человек личного состава экспедиции.

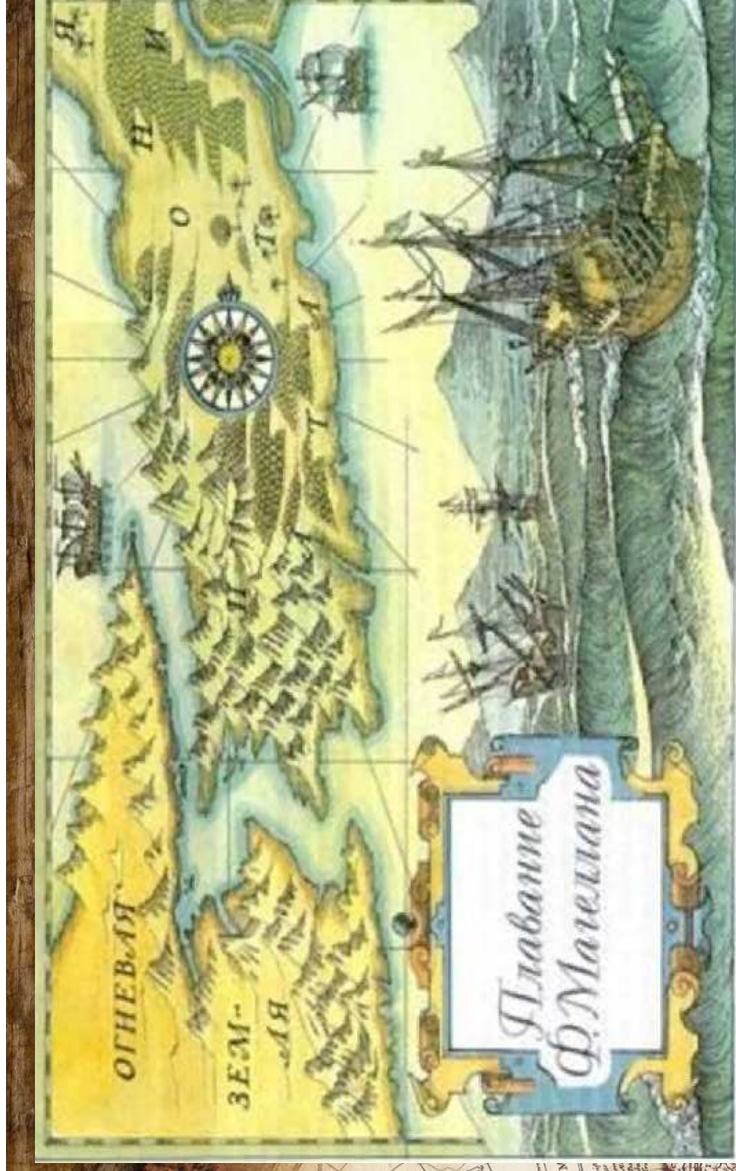

Лотилия вышла из Палоса 3 августа 1492 года, от Канарских островов повернула на запад, пересекла Атлантический океан, открыв Саргассово море и достигла острова в Багамском архипелаге (первым увидел американскую землю матрос «Пинты» Родриго де Триана 12 октября 1492 года).




Фернан Магеллан

Фернан Магеллан совершил первое кругосветное путешествие. Он стал первым европейцем, который смог переплыть по морю из Атлантического океана в Тихий, открыв при этом пролив, названный его именем. Магеллан принадлежал к дворянскому роду.





Магеланов пролив — разделяет Южную Америку и архипелаг Огненная Земля: узкий (минимальная ширина 2,2 километра) и опасный для мореплавания. Длина пролива 575 километров, наименьшая глубина на фарватере — 20 метров.





Экспедиция была укомплектована большой командой (по разным оценкам 265—280 человек) на 5 судах. В результате мятежей, тяжелейшего пересечения Тихого океана и стычек с населением Филиппин и Островов пряностей команда сильно сократилась. Только одному судну — «Виктория» — удалось вернуться в Испанию, имея 18 человек на борту.



Джеймс Кук

Известный мореплаватель родился 27 октября 1728г. в семье бедного шотландского батрака, после 5 лет учебы в школе работал на ферме.



В 18 лет он нанимается юнгой на свое первое судно. Так начинается его карьера моряка, которая сделала Джеймса Кука известным.



Он был во главе 3 экспедиций, исследовавших Мировой океан. Уделял много внимания картографии, составленными им картами пользовались до второй половины 19 века. Научился бороться с таким распространенным в те времена заболеванием, как цинга.

Он был известен дружеским отношением к коренным жителям исследуемых им территорий, но погиб в возрасте 50 лет, убитый аборигенами Гавайских островов.



Америго Веспуччи

Америго Веспуччи родился 9 марта 1454 года во Флоренции

Флорентийский путешественник, в честь которого получила свое название Америка. Он был обычным финансистом, помогал снабжать Христофору Колумбу 2 и 3 экспедицию.

В 1499 году, в возрасте 45 лет, он решает сам отправиться в дальний путь. Америго Веспуччи считал, что мореплавание – это выгодное дело, поэтому готов был покорять мир за свой счет.



Маршрут экспедиции А. Веспуччи и А. Охеды в 1499—1500 гг.

Веспуччи стал одним из первооткрывателей территории, где позже расположилась Бразилия. Бывший финансист первым додумался, что берега Бразилии – это не острова, а новые земли, названные им Новым Светом. В 1507 году во Франции появилась карта с контурами нового материка, который называли «землей Америго», а позже стали именовать Америкой.



Спасибо за внимание!

